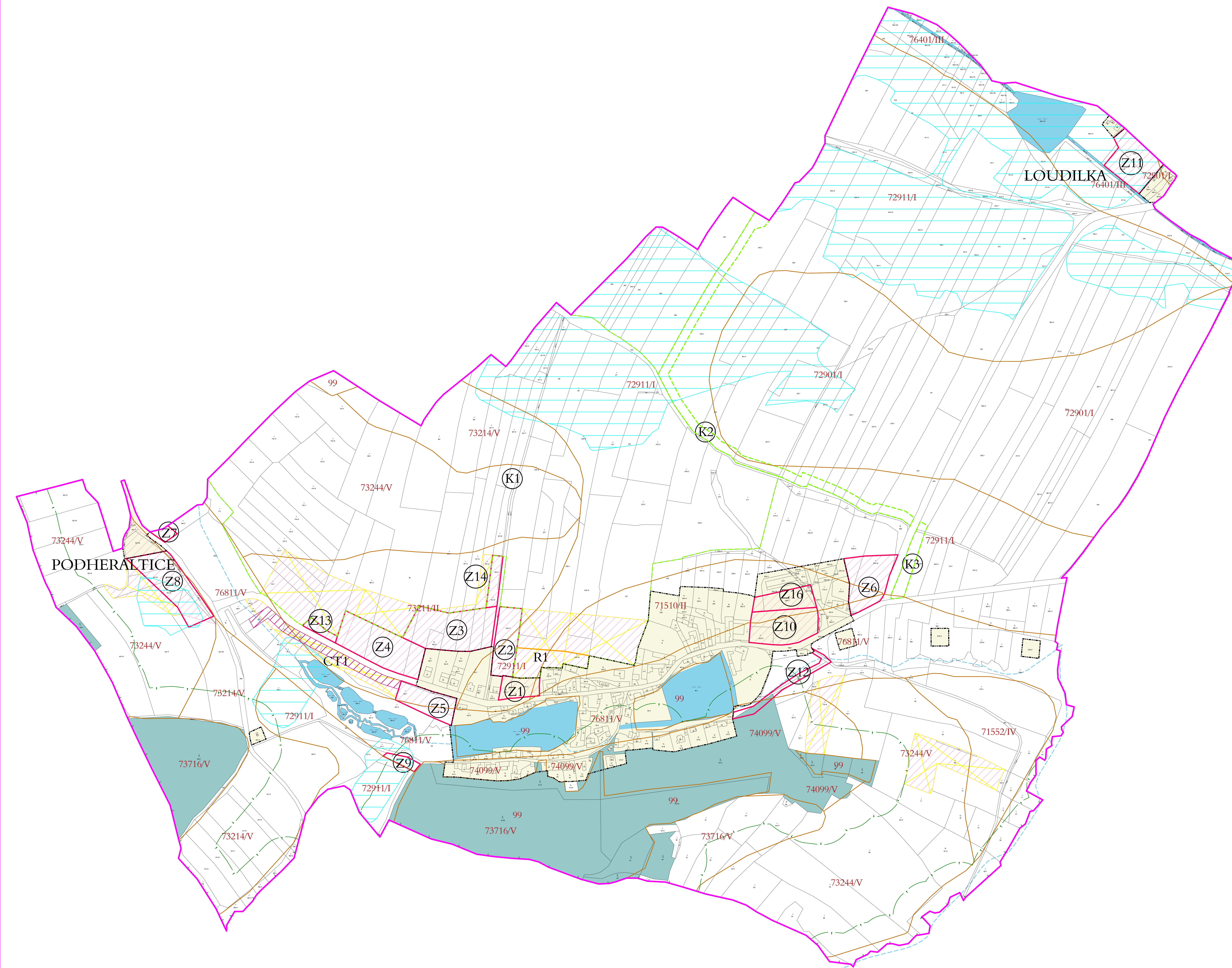

















POKOJOVICE



-  HRANICE ŘEŠENÉHO ÚZEMÍ - OBEC POKOJOVICE
-  ZASTAVĚNÉ ÚZEMÍ K 31. 03. 2021
-  HRANICE BPEJ
-  KÓDY BPEJ/TRÍDA OCHRANY ZEMĚDĚLSKÉ PŮDY
-  PLOCHY S PROVEDENOU INVESTICÍ DO PŮDY (MELIORACE)
-  POZEMKY URČENÉ K PLNĚNÍ FUNKCE LESA
-  PLOCHY VODNÍ A VODOHOSPODÁRSKÉ
-  VODNÍ TOKY V OSTATNÍCH PLOCHÁCH S ROZDÍLNÝM ZPŮSOBEM VYUŽITÍ
-  VZDÁLENOST 50 m OD POZEMKŮ URČENÝCH K PLNĚNÍ FUNKCE LESA
-  ZASTAVITELNÉ PLOCHY
-  PLOCHY ZMĚN V KRAJINĚ
-  ÚZEMNÍ REZERVA
-  KORIDORY TECHNICKÉ INFRASTRUKTURY - NÁVRH
-  PLOCHY K ZÁSTAVBĚ ZE SOUČASNĚ PLATNÉ ÚPD
-  PLOCHY K ZÁSTAVBĚ ZE SOUČASNĚ PLATNÉ ÚPD, U NICHŽ JE ZRUŠENO URČENÍ K ZASTAVĚNÍ

ved. a zodp. projektant	Ing.arch.Jiří Hašek	 Urbanistické středisko JIHLAVA, spol.s r.o. Matky Boží 11, 58601 Jihlava tel: 567 309 461 e-mail: urban.str@jiz.cz	
vypracoval	Dana Menšíková		
pořizovatel	Městský úřad Třebíč		
zadavatel	Obec Pokojovice		
ODŮVODNĚNÍ ÚZEMNÍHO PLÁNU POKOJOVICE		formát	
		datum	06/2021
		stupeň	
		zak.číslo	
VÝKRES PŘEDPOKLÁDANÝCH ZÁBORŮ PŮDNÍHO FONDU		měřítko	číslo výkr.
		1: 5000	6